



ДЕРЖГЕОКАДАСТР

# Публічний звіт Держгеокадастру за 2018 рік

КОЛОТІЛІН Олександр Костянтинович  
В. о. Голови Держгеокадастру

LAND.GOV.UA



**ДЕЦЕНТРАЛІЗАЦІЯ**  
передача земель ОТГ



**ЦИФРОВІЗАЦІЯ**  
ліквідація корупційних передумов




**ЕФЕКТИВНИЙ КОНТРОЛЬ**  
за використанням земель



**ЗАГАЛЬНОНАЦІОНАЛЬНА  
НОРМАТИВНА ГРОШОВА  
ОЦІНКА ЗЕМЕЛЬ**



**ЕЛЕКТРОННІ  
ЗЕМЕЛЬНІ ТОРГИ**



**СУЧАСНИЙ ЦИФРОВИЙ  
ЗЕМЕЛЬНИЙ КАДАСТР**




**РОЗВИТОК Е-СЕРВІСІВ**

# ДЕЦЕНТРАЛІЗАЦІЯ: ПЕРЕДАЧА ДЕРЖАВНИХ С/Г ЗЕМЕЛЬ В КОМУНАЛЬНУ ВЛАСНІСТЬ ОТГ



СПЕЦІАЛЬНИЙ ПОРТАЛ ТА  
 ГАРЯЧА ЛІНІЯ ДЛЯ ОТГ

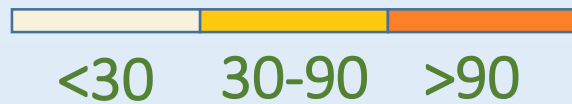
[otg.land.gov.ua](http://otg.land.gov.ua)  
 0 800 502 528



ЗАГАЛОМ ПЕРЕДАНО ПО УКРАЇНІ В 2018 РОЦІ

**647** – Кількість ОТГ

**1 453,6** – Площа земель, тис. га





## МОЖЛИВОСТІ



➤ Перегляд оцінки будь-якої земельної ділянки за межами населеного пункту



➤ Розрахунок оцінки масиву ділянок та ділянок з довільними межами

## ІНФОРМАЦІЙНЕ НАПОВНЕННЯ



Природно-сільськогосподарське районування



Агровиробничі групи ґрунтів



Схема/таблиця ієрархічної підпорядкованості природно-сільськогосподарських таксонів



Довідник балів бонітету



Довідник агрогруп

35,4  
млн га

## ПЕРЕВАГИ



➤ Безкоштовність



➤ Легкість та зручність



➤ Офіційна інформація про оцінку



➤ Точна база для нарахування податків



➤ Доступ 24/7



➤ Відсутність контакту з чиновником

ПОСИЛАННЯ НА ПОРТАЛ

[ngo.land.gov.ua](http://ngo.land.gov.ua)



## НАЙПОПУЛЯРНІШІ ЕЛЕКТРОННІ МАЙДАНЧИКИ

**M** SETAM *OpenMarket*

**PROZORRO**  
продажі



➤ РИНКОВІ ЦІНИ



➤ ПРОЗОРИСТЬ



➤ ДОСТУПНІСТЬ



➤ НАДІЙНІСТЬ



18.10.2018  
ВІДБУЛИСЯ ПЕРШІ Е-ТОРГИ

Продано прав оренди за 2018 рік  
191 зем. ділянок, 4,1 тис. га

Більше ніж 2-кратний ріст  
ставок та надходжень



ОПУБЛІКОВАНО НА  
Е-МАЙДАНЧИКАХ В 2018

560 зем. ділянок  
10 тис. га



■ Розмір річної орендної плати, % від НГО  
● Надход-я до місцевих бюджетів, млн грн



ЗРУЧНІ ТА АКТУАЛЬНІ  
 ЗАСОБИ АУТЕНТИФІКАЦІЇ

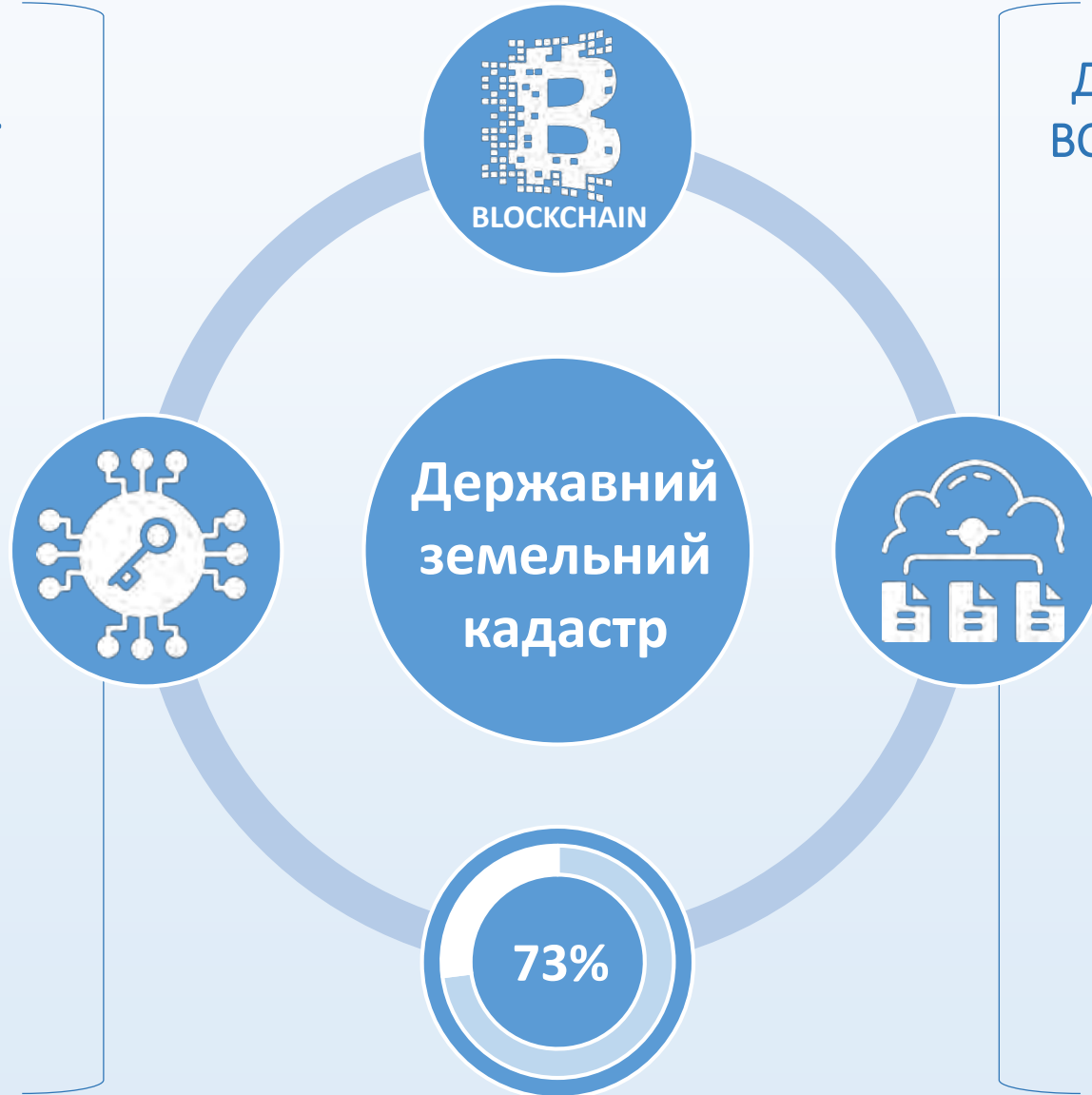
ЕЦП



BankID



MobileID



НАПОВНЕНІСТЬ

ДОСТУП В РЕЖИМІ ЧИТАННЯ  
 ВСІМ ЗАЦІКАВЛЕНИМ ОСОБАМ  
 ТА ВІДОМСТВАМ

- НАБУ
- НАЗК
- НАЦПОЛІЦІЯ
- ДФС
- ОМС
- ЦНАПи
- НОТАРІУСИ
- ЗЕМЛЕВПОРЯДНИКИ





**20** адміністративних послуг та сервісів переведено в онлайн  
**5** в 2018 році

## РОЗПОЧАТО ОЦИФРУВАННЯ ФОНДУ ДОКУМЕНТАЦІЇ ІЗ ЗЕМЛЕУСТРОЮ

> 7 МІЛЬЙОНІВ ПРИМІРНИКІВ ДОКУМЕНТАЦІЙ

- 
- ✓ зручний пошук та перегляд матеріалів
  - ✓ зниження корупційних ризиків
  - ✓ оперативний моніторинг документації
  - ✓ зменшення бюджетних витрат

## ТОП 3 Е-СЕРВІСИ У 2018 РОЦІ

Отримання відомостей про права власності на земельні ділянки (загалом за рік 4 584,6 тис.)



Реєстрація земельної ділянки (загалом за рік 1 234,1 тис.)



Екстериторіальне погодження проектів землеустрою (загалом за рік 297,3 тис.)

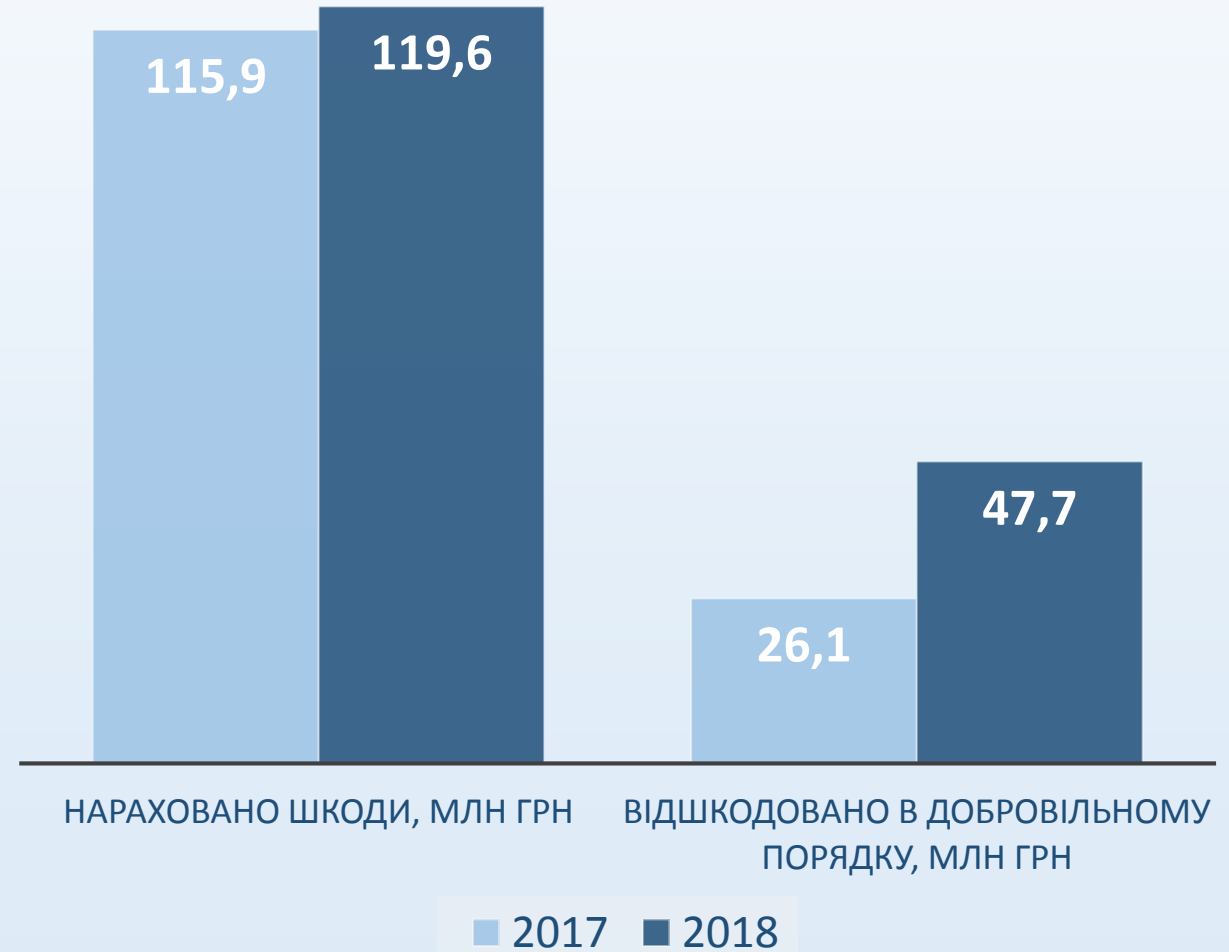




## ЗДІЙСНЕНІ ПЕРЕВІРКИ ТА ВЖИТІ ЗАХОДИ

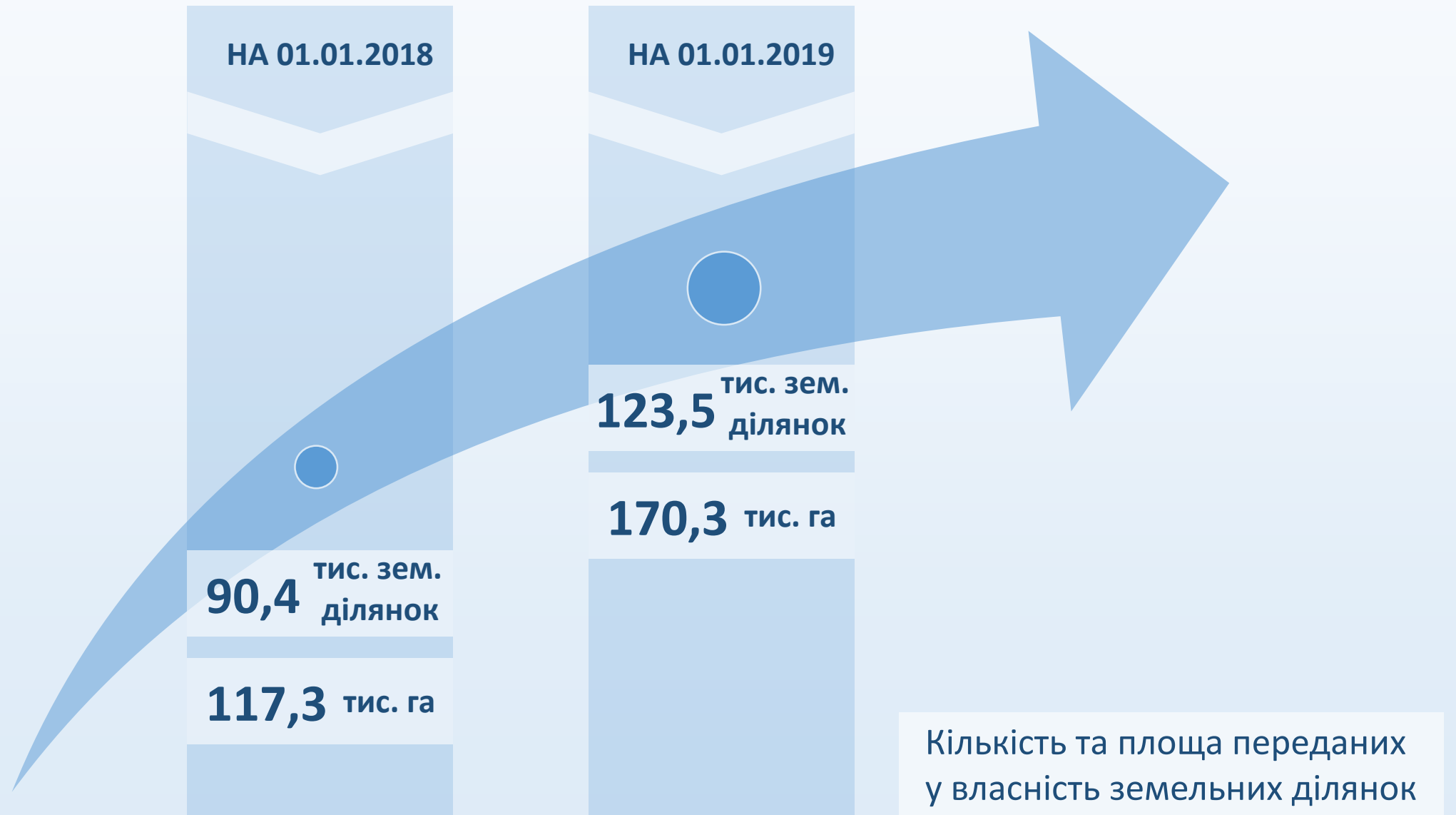
	2017	2018
перевірки дотримання вимог зем-го законодавства	15 594	24 279
клопотання	1 932	1 505
приписи	5 331	9 353
протоколи	4 542	8 275
постанови про накладення адміністративних стягнень	4 149	7 900
по ним сплачено, млн грн	1,3	1,7
матеріали направлено до прокуратури	1 421	1 892

## РІСТ НАДХОДЖЕНЬ ДО ДЕРЖАВНОГО ТА МІСЦЕВИХ БЮДЖЕТІВ

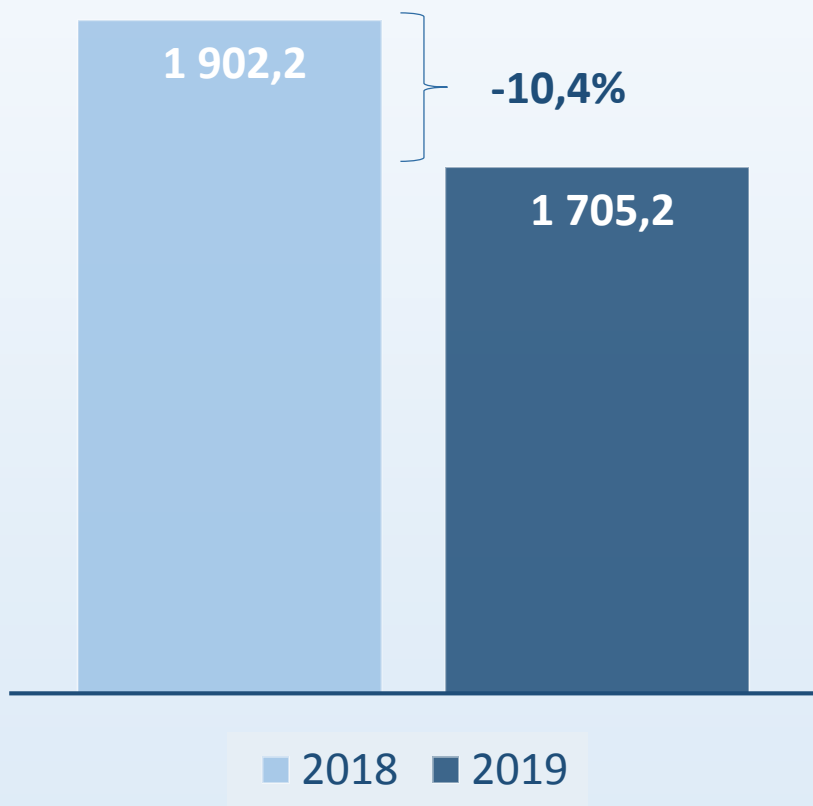




# ЗАБЕЗПЕЧЕННЯ ЗЕМЕЛЬНИМИ ДІЛЯНКАМИ УЧАСНИКІВ БОЙОВИХ ДІЙ



## ЗАГАЛЬНЕ ФІНАНСУВАННЯ, МЛН ГРН



## ІНФОРМАЦІЯ В РОЗРІЗІ БЮДЖЕТНИХ ПРОГРАМ, ТИС. ГРН

КПКВК	Найменування видатків	2018	2019	Різниця	Динаміка
2803010	Керівництво та управління у сфері геодезії, картографії та кадастру	1 444 375,2	1 456 882,4	12 507,2	↑ 0,9%
2803020	Проведення земельної реформи	341 086,2	243 330,0	-97 756,2	↓ -28,7%
2803030	Загальнодержавні топографо-геодезичні та картографічні роботи, демаркація та делімітація державного кордону	116 748,1	5 034,3	-111 713,8	↓ -95,7%
<b>Всього:</b>		<b>1 902 209,5</b>	<b>1 705 246,7</b>	<b>-196 962,8</b>	<b>↓ -10,4%</b>



## ДЕРЖГЕОКАДАСТР

Апарат Держгеокадастру

Департаменти (9)

Управління (3)

Окремі структурні підрозділи (2)

Головні управління  
Держгеокадастру в областях (25)

Структурні підрозділи міжрегіонального,  
міськрайонного, міжрайонного,  
міжміського, районного, міського рівнів  
головних управлінь Держгеокадастру в областях  
(458)

Державні підприємства (55)



ДЕРЖГЕОКАДАСТР

Дякую за увагу